




ACTUALIZACIÓN DEL PLAN DE DESARROLLO URBANO DE CENTRO DE POBLACIÓN DE PUERTO VALLARTA JALISCO







PLAN PARCIAL DE DESARROLLO URBANO **DISTRITO URBANO 5** SUBDISTRITO URBANO 5-A "MARINA VALLARTA"

**SIMBOLOGÍA**

-  Superficie Concreto
-  Superficie Asfalto
-  Superficie Adoquin
-  Superficie Empedrado
-  Terreno Natural

\*FUENTE: ELABORADO CON ESTUDIO EN CAMPO, RESTITUCIÓN 2009 Y FOTOGRAFÍAS DE GOOGLE EARTH 29/01/2009

**INFORMACIÓN COMPLEMENTARIA**

-  LIMITE DE CENTRO DE POBLACIÓN
-  LIMITE DE AREA DE APLICACIÓN
-  LIMITE DE SUBDISTRITO
-  LIMITE DE COLONIAS
-  CURVAS DE NIVEL @ 5 MTS
-  TRAZA

**PAVIMENTOS D3-15**

0 50 150 350 AGOSTO 2012  
 ESCALA: 1:16,500

H. AYUNTAMIENTO DE PUERTO VALLARTA, JALISCO  
 DIRECCIÓN DE PLANEACIÓN URBANA

